

Erschliessungsplan

Mst. 1 : 2'500

30 Tage öffentlich aufgelegt vom 30. August 2013 bis 30. September 2013
Von der Gemeindeversammlung beschlossen am 12. Dezember 2013
An der Urnenabstimmung vom 9. Februar 2014 angenommen.

Der Gemeindepräsident Der Gemeindevorsteher

Vom Regierungsrat mit Beschluss Nr. _____ genehmigt
am _____

Der Landammann Der Staatschreiber

464-01 17. April 2017
Grösse: 126/90
Datei: aw/2017
Kontr.: R
Pflanze: P:\w\rothenburg\map\erschliessungsplan\erschliessungsplan.dwg

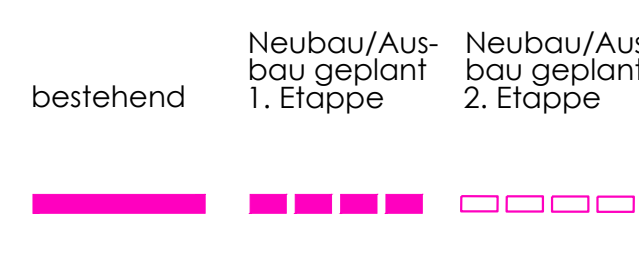
R+K Büro für Raumplanung AG
Remund + Kuster
Chorenstrasse 47 6410 BS 413 19 15
Postfach 147 6400 Rothenburg
Telefon 041 310 11 11 www.rk.ch

Verbindlicher Planinhalt

ANLAGEN DER GROBERSCHLÜSSUNG

Verkehrsanlagen:

Groberschliessungsstrasse



Energieversorgung:

Transformatorstationen und dergleichen




Wasserversorgung:

Hauptleitung Wasserversorgung
Pumpwerk/Reservoir und andere Anlagen



Abwasserbeseitigung:

Sammelleitung Schmutzwasser



Sammelleitung Meteorwasser




Pumpwerk und andere Anlagen



Groberschliessung durch Grundeigentümer

Erschliessung zu Lasten der Grundeigentümer (§38 Abs.2 PBG)



Orientierender Planinhalt

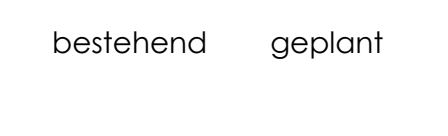
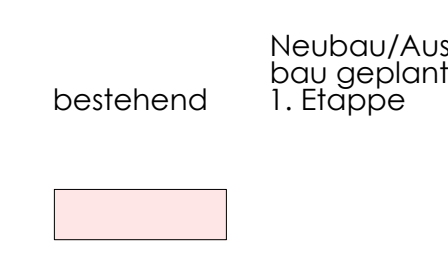
Bauzonen

VERKEHRSANLAGEN DER BASISERSCHLÜSSUNG

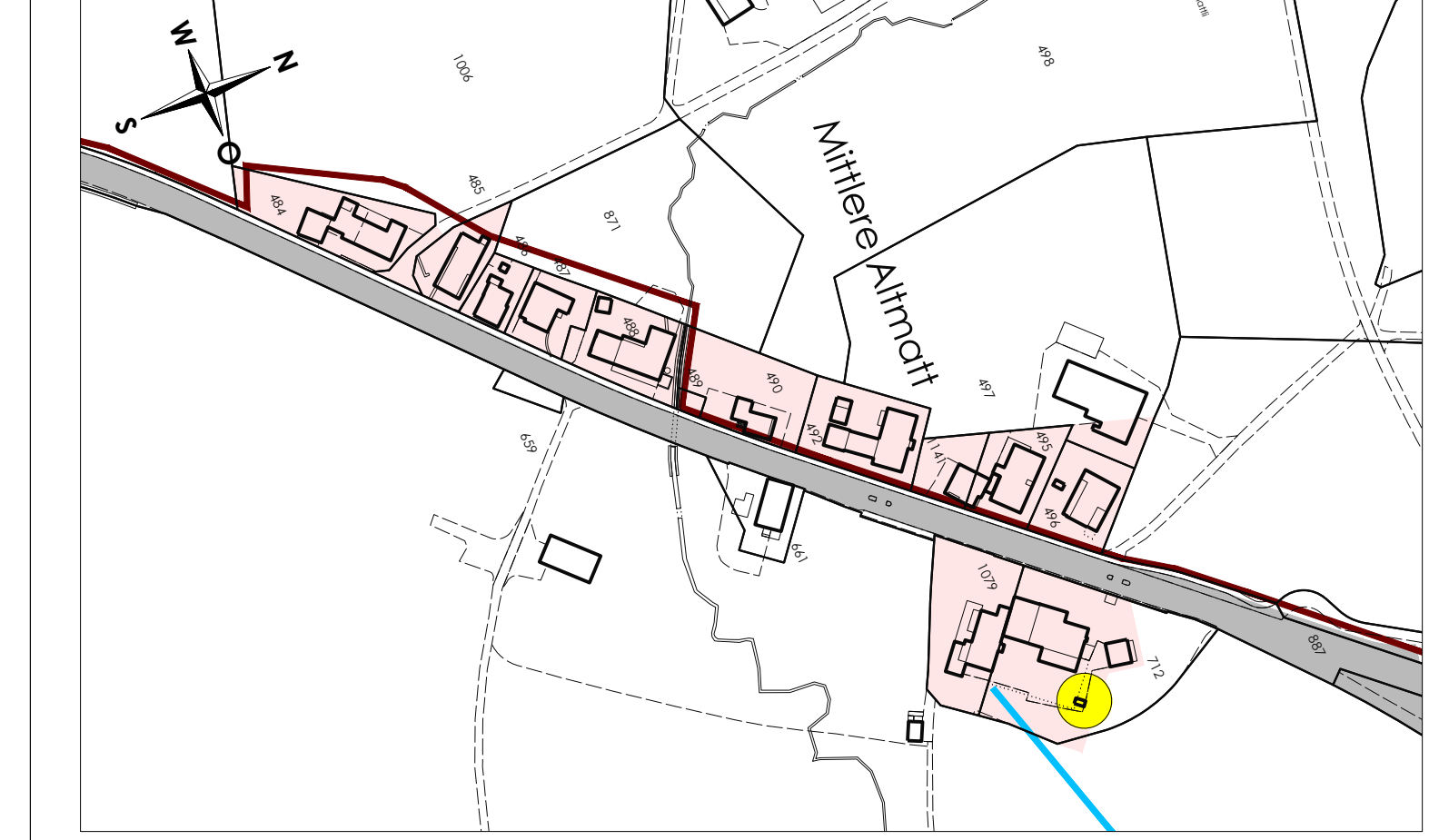
Strassen

Hauptverkehrsstrassen

Umgestaltung Knoten

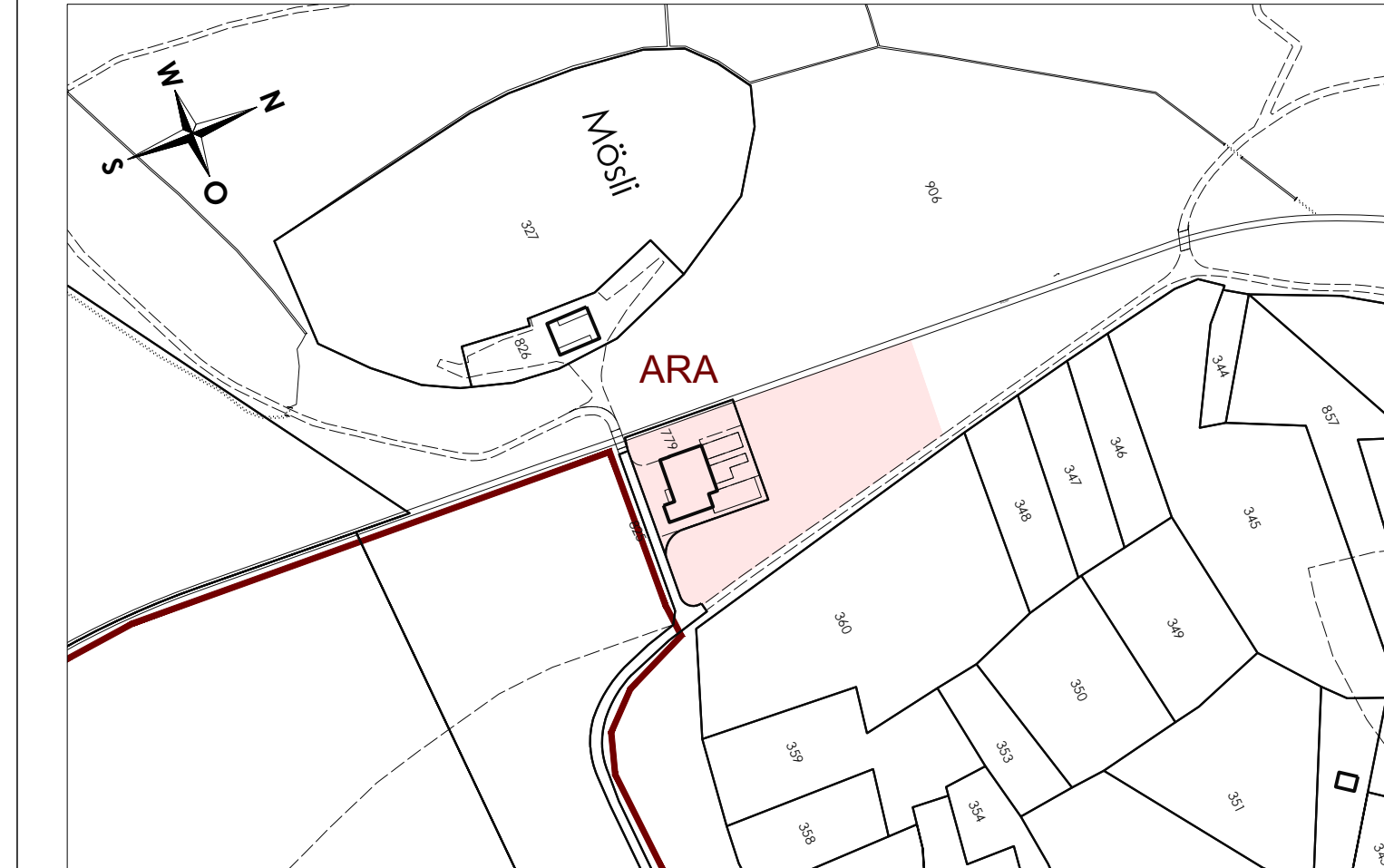


Ausschnitt Mittlere Altmatt



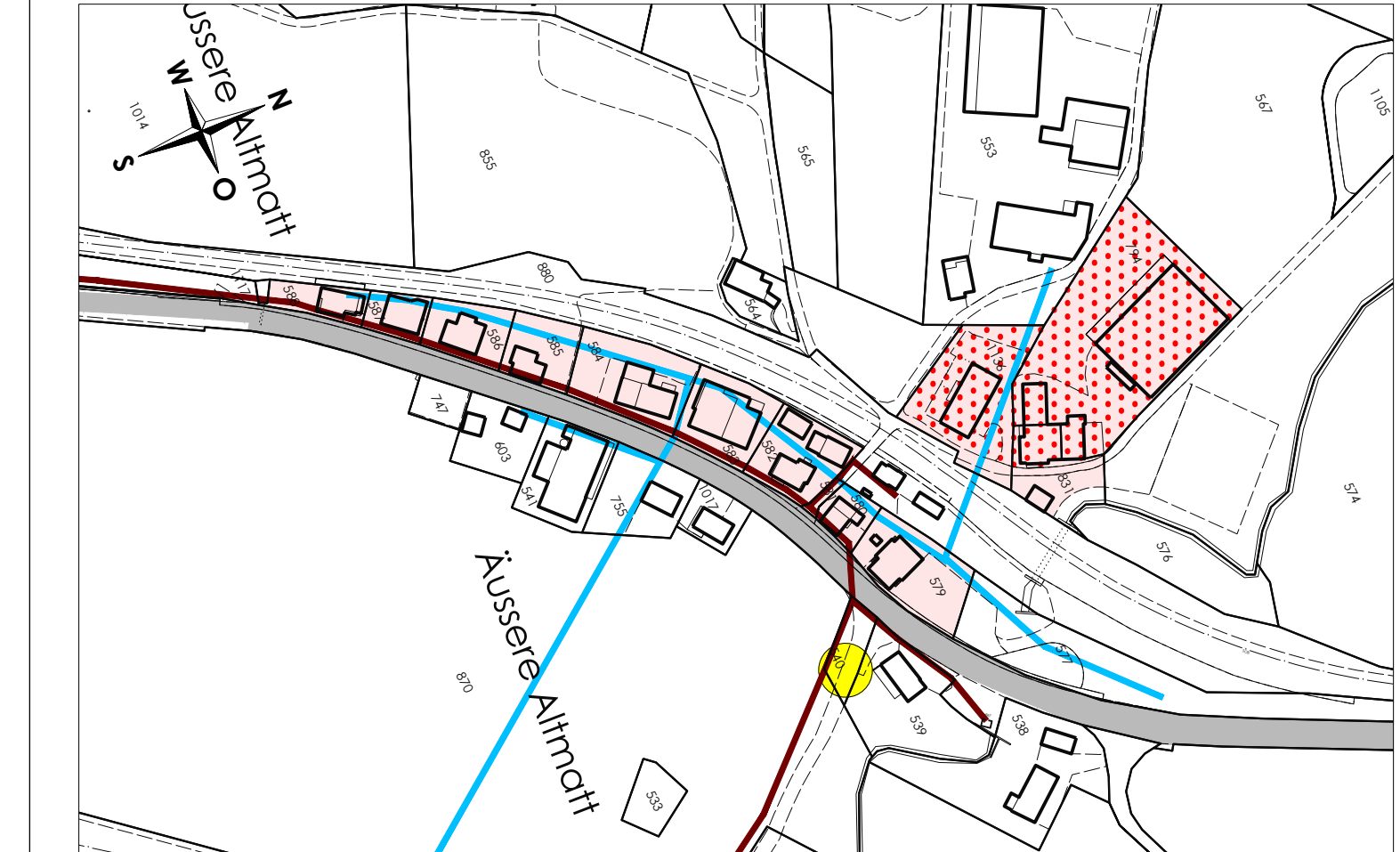
Mst. 1 : 2'500

Ausschnitt ARA



Mst. 1 : 2'500

Ausschnitt Äussere Altmatt



Mst. 1 : 2'500

